

# Stichting Adoptiegraven Nederweert, 2025 St. Adoptiegraven Mierlo

## Handleiding start je eigen onderzoek:

Er zijn verschillende mogelijkheden om meer te weten te komen over een militair de eenheid en of de opdracht van de betreffende eenheid waar hij bij gediend heeft

- **Start**

Begin de zoektocht op de website van de Common Wealth War Graves Commission (CWGC).

<https://www.cwgc.org/find-records/find-war-dead/search-results/?CountryCommemoratedIn=Netherlands&Cemetery=NEDERWEERT+WAR+CEMETERY>

Home > Find Records > Find War Dead > Search Results

### YOUR SEARCH RESULTS

Edit Search New Search

Commemorated in: **Netherlands** Cemetery or Memorial: **NEDERWEERT WAR CEMETERY**

SHOW 100 OF 363 WAR DEAD Download all results Sort by Relevance Refine Results

Name, Rank & Service No.	Unit, Regiment, Country of Service	Date of Death	Commemorated at
<b>ROBERT BIRRELL</b> Lance Corporal Service Number: 2993139	<b>7th Bn.</b> Argyll and Sutherland Highlanders United Kingdom	<b>Died 25 October 1944</b> 24 years old	<b>NEDERWEERT WAR CEMETERY</b> I. C. 4. Netherlands <a href="#">More details</a>
<b>FREDERICK BRACE</b> Private Service Number: 4080494	<b>3rd Bn.</b> Monmouthshire Regiment United Kingdom	<b>Died 24 September 1944</b> 28 years old	<b>NEDERWEERT WAR CEMETERY</b> I. D. 3. Netherlands <a href="#">More details</a>
<b>MARK WEBSTER BREDIN</b> Pilot Officer Service Number: J/94854	<b>419 Sqdn.</b> Royal Canadian Air Force Canadian	<b>Died 15 March 1945</b>	<b>NEDERWEERT WAR CEMETERY</b> IV. A. 12. Netherlands <a href="#">More details</a>
<b>WALTER BRITAIN</b>	<b>9th Bn.</b>	<b>Died 19 January 1945</b>	<b>NEDERWEERT WAR CEMETERY</b> <a href="#">More details</a>

Aan de hand van uw certificaat kunt u de betreffende velden invullen. Klik vervolgens op het pijltje in de laatste kolom.

# Stichting Adoptiegraven Nederweert, 2025 St. Adoptiegraven Mierlo

Deze pagina bevat de informatie die bij de CWGC bekend is over de militair.

## FIND WAR DEAD

EXPLORE THE RECORDS OF THE 1.7 MILLION COMMONWEALTH MEN AND WOMEN THAT WE COMMEMORATE

**Last name** Help  
Enter the last name of the casualty  
Quinn  
 Match this search term exactly

**First name** Help  
Enter a first name  
John  
 Match this search term exactly

**Initials** Help  
Enter initials  
 Match this search term exactly

**Service Number** Help  
Service numbers can contain numbers, letters and symbols  
 Match this search term exactly

**Regiment** Help  
Find records that relate to a particular regiment  
1st bn Gordon Highlanders  
 Match this search term exactly

**Served with (country)** Help  
United Kingdom

**Served in (army etc.)** Help  
Army

**War** Help  
Select War  
 First World War  Second World War

**ADDITIONAL FIELDS**  
Select additional options to add them to your search criteria

[+ Country \(commemorated in\)](#) [+ Cemetery or Memorial](#) [+ Unit](#) [+ Rank](#) [+ Secondary Regiment](#) [+ Age at death](#) [+ Date of Death](#)  
[+ Honours & awards](#) [+ Additional information](#)

In veel gevallen is hier ook informatie te vinden over de familie, en waar ze vandaan kwamen.

## Stichting Adoptiegraven Nederweert, 2025 St. Adoptiegraven Mierlo

**Date of Death**  
Died 14 November 1944  
Age 30 years old

**Buried or commemorated at**  
NEDERWEERT WAR CEMETERY  
II. C. 9.  
Netherlands

**Country of Service** United Kingdom



**Additional Info** Son of James William and Elizabeth Ann Quinn, of Washington, Co. Durham; husband of Gladys Quinn, of Washington.

**Personal Inscription** A SPOT OF EARTH SUPREMEY BLEST, A DEARER SPOT THAN ALL THE REST

[Download certificate](#)



**FROM THE CWGC ARCHIVES**

**GRAVE REGISTRATION (2)**

[Click to view](#) [Click to view](#)

**CONCENTRATION (2)**

[Click to view](#) [Click to view](#)

**HEADSTONE (1)**

Onderaan de pagina zijn onder het kopje “CWGC Archives” drie tabbladen te vinden (Grave registration, Concentration, Headstone). Als er een getal tussen de haakjes staat, zijn er archiefstukken aanwezig. De stukken onder het tabblad “Concentration” zijn van belang voor de volgende stap in de zoektocht.

# Stichting Adoptiegraven Nederweert, 2025 St. Adoptiegraven Mierlo

GRAVES CONCENTRATION REPORT FORM

Report No. *D/55200/100*

The following have been concentrated: *SV4 340*

(Name of Cemetery) *NEDERWEERT BRITISH CEMETERY*

(Full Map Reference) *Sheet No. 3 KREE 1/250,000 E 615003*

*HOLLAND*

*1 OCT 1946 5047*  
*Nationality British.*

(1) Serial No.	(2) Regt. or Corps	(3) Army No.	(4) Name & Initials	(5) Rank	(6) Date of Death	(7) K/A, D/W or Died	(8) Plot	(9) Row	(10) Grave	(11) Date of Reburial	Previous location of grave	
											Place & Map Ref.	Report Number *
1	R Tm	7901276	<del>REES</del> REES E.	Opl	14/11/44	K/A	II	D	2	21/8/46	WEST Holland 1/100,000	Sht 4 8998-1036 10676
2	<del>Black Water</del> B.W.	<del>4418534</del> 1574041	<del>COOPER</del> R.	Sgt	"	"	II	D	3	"	NEDERWEERT "	Sht 4 8998-1036 10676
3	R <sub>3</sub> A.F.	1574041	<del>NUTBROWN</del> NUTBROWN	Sgt	23-9-44	"	II	D	4	"	WEST Holland	Sht 4 8998-1036 10676
4	<del>RA</del> RA	1095778	MOLBERGEN W.S.	Gnr	15/11/44	"	II	D	5	"	NEVERHOI "	Sht 4 8998-1036 10676
5	Gardons	1554709	WOOD L J	L/Opl	14/11/44	"	II	D	1	"	WEST Holland	Sht 4 8998-1036 10676
6	"	2380576	GIENB P	Pte	"	"	II	D	7	"	"	"
7	"	4947032	JOHNSON A	"	"	"	II	C	8	"	"	"
8	"	4343087	<del>QUINN J</del>	L/Opl	"	"	II	C	9	"	"	"
9	"	2828491	Mc ALLISTER T	Pte	"	"	II	C	10	"	"	"
10	"	3389686	SLAVER J	Pte	"	"	II	C	11	"	"	"
11	"	3053477	MECHIE T	"	"	"	II	C	12	"	"	"
12	"	2890389	THOMPSON H	"	"	"	II	C	13	"	"	"

Date *23 Aug 46*

(Signed) *[Signature]* Capt.

Rank & Appointment: \_\_\_\_\_

Commanding 55 Graves Concentration Unit.

\* Where a grave has not already been registered, a Registration Report on A.F.V. 3372 will be prepared, and attached to this FORM

980/2++

## • 2. De locatie van het veldgraf

Het was destijds gebruik om gesneuvelde militairen in de onmiddellijke omgeving van de plaats waar ze waren omgekomen (tijdelijk) te begraven in een veldgraf. Van daaruit werden later hun stoffelijke resten overgebracht naar het (Engels kerkhof) Nederweert War Cemetery. De begraafplaats lag in eerste instantie voor aan de weg en is later 200meter naar achter verplaatst. In sommige gevallen zijn er dus al militairen direct begraven aan de Monseigneur Kreyelmansstraat, Nederweert of ze zijn overgebracht Margaten.

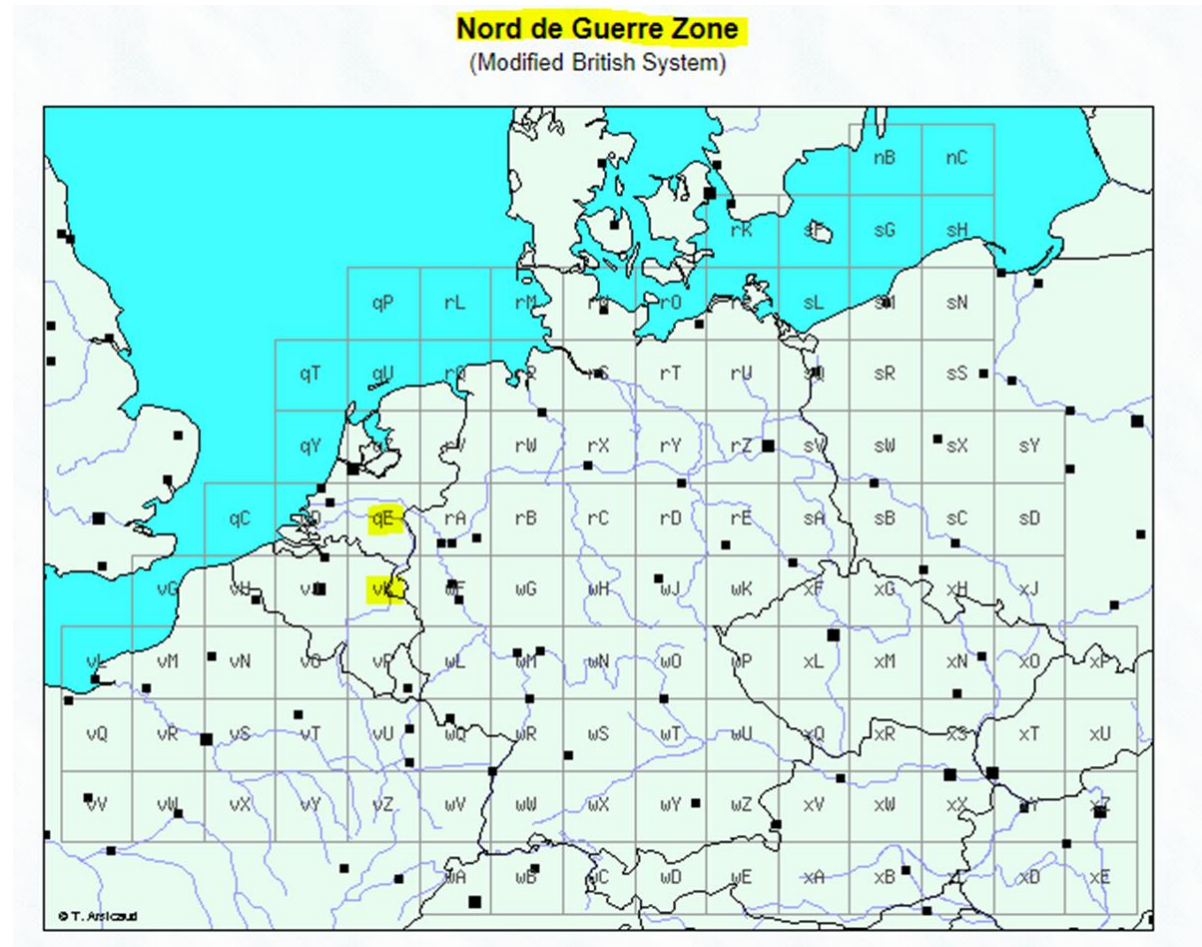
Het tabblad "Concentration" bevat het "Graves concentration report form". Indien gevuld, vindt u daar informatie over de wijze waarop de militair om het leven is gekomen (K/A: killed in action of D/W died of wounds), de datum van de herbegravenis en in de laatste kolom de locatie van het veldgraf. "Sh" verwijst naar het nummer van de veldkaart ("sheet"), het volgende getal verwijst naar

## Stichting Adoptiegraven Nederweert, 2025 St. Adoptiegraven Mierlo

de schaal (meestal 1/100.000). Het laatste getal bestaande uit zes cijfers verwijst naar de precieze locatie op die kaart.

Dit getal is om te rekenen naar actuele GPS coördinaten via, belangrijk is om te weten is dat we weten in welk kaartblad we moet zoeken in dit geval: **Nord de Guerre Zone vak QE of VK**

<http://www.echodelta.net/mbs/grillesj/norddeguerre.htm>



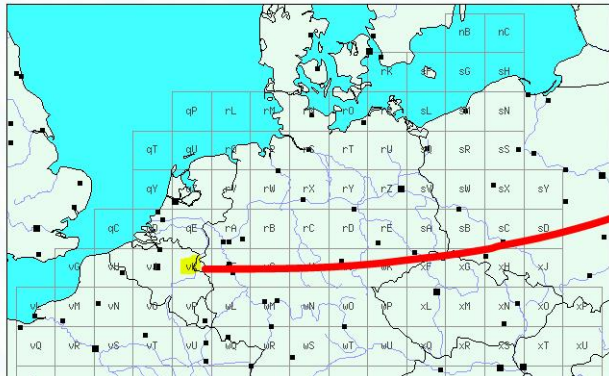
# Stichting Adoptiegraven Nederweert, 2025 St. Adoptiegraven Mierlo

Via de converter kunt u nu het coördinaat om laten rekenen:

<http://www.echodelta.net/mbs/eng-translator.php>

Regt. or Corps	Army No.	Name & Initials	Rank	Date of Death or Died	K/A	Plot	Row	Grave	Date of Reburial	Place & Map Ref.	Report Number
	7901276	REES E	Cpl	14/11/14	K/A	II	D	2	21/8/16	WEST Holland 1/100,000	627981
	4460534	COOPER R.	Sgt	"	"	II	D	3	"	WEST Holland 1/100,000	627981
	1594041	NUTBROW	Sgt	23-9-14	"	II	D	4	"	WEST Holland 1/100,000	627981
	4093776	McHERSON W.S.	Cnr	15/11/14	"	II	D	5	"	WEST Holland 1/100,000	627981
	1554709	WOOD L J	L/Cpl	14/11/14	"	II	D	1	"	WEST Holland 1/100,000	627981
	2380576	GIBB P	Pte	"	"	II	D	7	"	WEST Holland 1/100,000	627981
	4917032	JOHNSON A	"	"	"	II	O	8	"	"	"
	4343067	QUINN J	L/Cpl	"	"	II	O	9	"	"	"
	2828191	Mc ALLISTER T	Pte	"	"	II	O	10	"	"	"
	3389686	SLATER J	Pte	"	"	II	O	11	"	"	"
	3053477	MOORE P	"	"	"	II	O	12	"	"	"
	2890389	THOMSON H	"	"	"	II	O	13	"	"	"

Nord de Guerre Zone  
(Modified British System)



Home

> The "Coordinates Translator"

Overview of the "Modified British System"

The grids used on the European Theatre of Operations

The "coordinates translator"

Message Board

Links

Contacts

The nature of the "Modified British System", built on the basis of perfectly-defined map projections, allows the development of data-processing software intended to (re)localize points or targets whose coordinates were established in this system.

The "coordinates translator" which you can discover here allows the conversion from "British Modified System" coordinates, for example LZ1/vX962494, towards more "conventional" geographical coordinates (Latitude/Longitude) quite easy to use in digital atlases, as for [the Mapquest web site](#).

Its imprecision, evaluated on the basis of a series of "gauged" points, varies from 5 to 30 arc-seconds, depending on the map projection used (th corresponds to an imprecision varying from 150 to 1000 meters on the field). The mathematic formulas used for the conversions are the "Lambert conic near conformal => Latitude / Longitude" and "Cassini-Soldner => Latitude / Longitude" described in the [guide produced by the EPSG](#).

This translator works on the basis of complete "Modified British System" coordinates (please have a look to the [system overview](#) and to the [grids](#) for more details).

1/ Select the grid or the geographical area concerned.

Nord de Guerre Grid

(show the corresponding grid)

2/ Enter the "Modified British System" coordinates to be decoded.

vk633983

Convert

Please note that the coordinates to be decoded must imperatively be "complete" here, i.e. include the exact reference of the square used for the determination of the position (this reference includes systematically two letters, for example: vX) as well as the numerical data corresponding to the localization of the point inside this square (four or six digits according to the precision of the localization).

Two examples of coordinates likely to be entered are given below :

vE0714  
vE070139

In case of doubts concerning the exact reference of the square, please have a look to the [map projections used and the corresponding grids](#).

[Home](#) | [Overview of the "Modified British System"](#) | [The grids used on the European Theatre of Operations](#) | [The "coordinates translator"](#) | [Message Board](#) | [Links](#) | [Contacts](#)

Nu krijgt u dus de locatie te zien waar dat de betreffende militair destijds begraven was.

# Stichting Adoptiegraven Nederweert, 2025 St. Adoptiegraven Mierlo



Localization of that point using Google Maps :



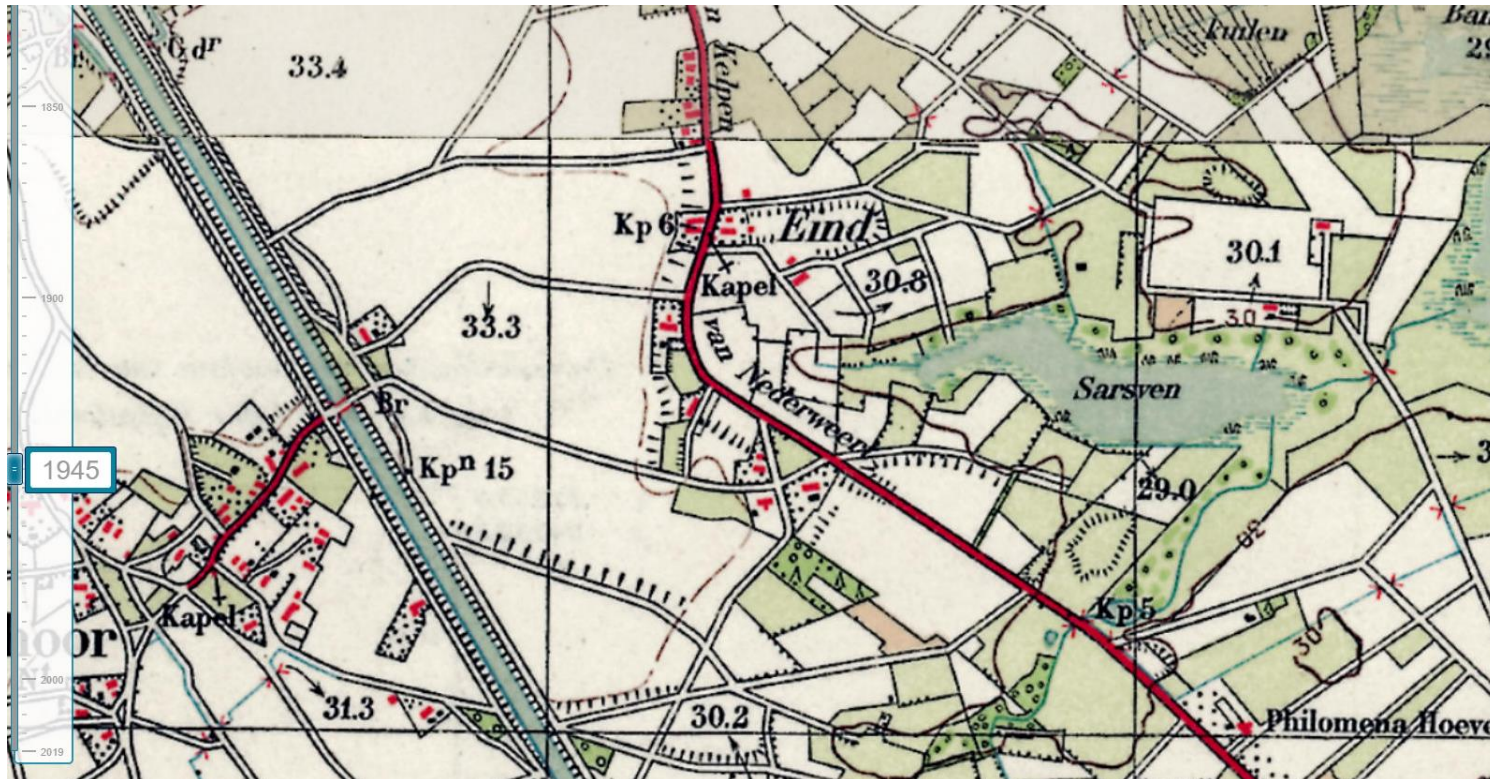
[Click here to view the localization of that point with Mapquest...](#)

Note : the imprecision of the determination is evaluated between 5 and 20 seconds (this corresponds to an imprecision under 150 to 400 meters on the field)

## Stichting Adoptiegraven Nederweert, 2025 St. Adoptiegraven Mierlo

Via de site van het kadaster kunt u terug de tijd in gaan en te zien hoe het terrein er destijds uitzag, dit verklaart ook vaak waarom dat een betreffende eenheid juist op die locatie geweest is. Door de links in de balk met de muis de tijd in te stellen en te scrollen met het wieltje van uw muis kunt u in en uit zoomen en navigeren naar de betreffende locatie.

<https://www.topotijdreis.nl/>



## Stichting Adoptiegraven Nederweert, 2025 St. Adoptiegraven Mierlo

De locatie van het veldgraf kan een aanknopingspunt zijn voor verder onderzoek bijvoorbeeld bij de lokale heemkundevereniging, de gemeentelijke archieven, krantenarchieven of boeken.

De verschillende bataljons van een regiment konden deel uitmaken van verschillende divisies. Zo behoorde het eerste bataljon van The Gordon Highlanders tot de 51ste Highland infanterie divisie, terwijl het tweede bataljon deel uitmaakte van de 15e Schotse infanterie divisie. Voor de verdere zoektocht kan dit onderscheid van groot belang zijn.

Bij een sommige militairen staat een eervolle vermelding: "Mentioned in Despatches", "M M" (Military Medal), "M C" (Military Cross) of "OBE" (Officer of the Most Excellent Order of the British Empire). Ook deze vermeldingen bieden een aanknopingspunt voor verder onderzoek.

Aanknopingspunten voor de omstandigheden waaronder de militairen die deel uitmaakten van de betreffende eenheden zijn gesneuveld, zijn te vinden in de zogenoemde "war diaries" (oorlogsdagboeken) die deze eenheden bijhielden. Het détail waarin deze dagboeken verslag doen van de gebeurtenissen, verschilt sterk.

Voor de militairen uit het Verenigd Koninkrijk worden deze dagboeken bewaard in "The National Archives". Ook veel andere relevante documenten zijn daar gearchiveerd. Aan het inzien en downloaden van deze documenten zijn vaak kosten verbonden.

Veel van de militairen die begraven liggen in Nederweert behoorden met name tot de 15e Schotse Infanterie Divisie, 51ste Highland Infanterie Divisie, 7th Armoured Division en de 2nd Special Service Brigade.

De dagboeken van de eenheden die behoorden tot de 15<sup>e</sup> Schotse Infanterie Divisie zijn (gratis) te raadplegen op:

[www.15thscottishdivisionwardiaries.co.uk/war-diaries](http://www.15thscottishdivisionwardiaries.co.uk/war-diaries)

De dagboeken van de eenheden van The Royal Scots en de King's Own Scottish Borderers die onder andere deel uitmaakten van de 51ste Highland Infanterie Divisie zijn te vinden op:

[www.royalscotskosbwardiaries.co.uk](http://www.royalscotskosbwardiaries.co.uk)

De website [www.51hd.co.uk](http://www.51hd.co.uk) bevat veel informatie over de 51ste divisie.

[www.51hd.co.uk](http://www.51hd.co.uk)

## Stichting Adoptiegraven Nederweert, 2025 St. Adoptiegraven Mierlo

Voor 7th Amourd Divsion kunt u terecht op:

<http://www.desertrats.org.uk/main.htm>

Voor wat betreft de commando's kunt u terecht op:

<http://www.commandoveterans.org/>

Foto's, films en geluidsopnamen zijn te vinden in de archieven van het Imperial War Museum in Londen. Veel daarvan zijn (gratis) te raadplegen op hun website. Zoek hier eens op de naam van het regiment dat vermeld staat op de grafsteen.

Mocht de locatie onlogisch zijn, dan zou de toevoeging "qE" onjuist kunnen zijn. De toevoeging "qE" verwijst naar het gebied van Oost Brabant en Noord Limburg. Als het veldgraf buiten deze regio gelegen was, moet een andere toevoeging worden gebruikt. Zie hiervoor:

<http://www.echodelta.net/mbs/eng-grids.php>.

In Delpher vindt u miljoenen gedigitaliseerde teksten uit Nederlandse kranten, boeken en tijdschriften die u allemaal woord voor woord kunt doorzoeken

[www.delpher.nl](http://www.delpher.nl)

Zie bijvoorbeeld "Waar blijven de bevrijders?" Delen 1 en 2, Hugo Levels en Eric Munnicks, ISBN-EAN 978-90-73806-20-7/  
ISBN-EAN 978-90-73806-27-6

[www.nationalarchives.gov.uk](http://www.nationalarchives.gov.uk) (rechtsboven kiezen voor de optie "search our records")

<https://www.iwm.org.uk> (linksboven kiezen voor optie "search") en <https://film.iwmcollections.org.uk/>

Als het zoeken op bataljons niveau niets oplevert, zoek dan op de brigade of de divisie waartoe het betreffende bataljon behoorde. Ook de Nederlandse website archieven.nl bevat veel informatie waaronder ook Engelse archiefstukken.

### Luchtmacht

Bij de "The National Archives" kan een kopie worden opgevraagd van de Operation Record Books (ORB) van de diverse squadrons. Tegen betaling kan dan het ORB van het betreffende squadron over een bepaalde maand worden gedownload.

## Stichting Adoptiegraven Nederweert, 2025 St. Adoptiegraven Mierlo

Klik hiervoor op:

<https://www.nationalarchives.gov.uk/help-with-your-research/research-guides/raf-operationsrecord-books-1939-1945/>

Zie verder:

[www.verliesregister.studiegroepvluchtoorlog.nl](http://www.verliesregister.studiegroepvluchtoorlog.nl)

[www.aircrewremembered.com](http://www.aircrewremembered.com)

[www.losses.internationalbcc.co.uk](http://www.losses.internationalbcc.co.uk)

### Thuisfront

Op de pagina van de CWGC staan veel gevallen gegevens vermeld van de familie van de militair (“Son of” of “Husband of”) met daarachter de naam en/of streek waar de familie vandaan komt.

Daarnaast heeft in het Verenigd Koninkrijk vrijwel ieder dorp en iedere stad een monument waarop de namen zijn vermeld van de militairen uit die plaats die omkwamen in de Eerste en Tweede Wereld Oorlog.

Googel de naam van de militair in diverse varianten al dan niet in combinatie met de naam van zijn eenheid.

Er bestaan ook websites waarop gegevens van oorlogsmonumenten zijn verzameld. Zie bijvoorbeeld:

[www.scottishmilitaryresearch.co.uk](http://www.scottishmilitaryresearch.co.uk)

[www.warmemorialsonline.org.uk](http://www.warmemorialsonline.org.uk)

### Voor Canada

[www.veterans.gc.ca/eng/remembrance/memorials/canadian-virtual-war-memorial](http://www.veterans.gc.ca/eng/remembrance/memorials/canadian-virtual-war-memorial)

De woonplaats van de militair kan de basis vormen voor verder onderzoek. Vaak werd na het overlijden een “in memoriam” geplaatst in de lokale krant soms met een foto. De informatie in dat bericht kan weer nieuwe aanknopingspunten opleveren.

Daarnaast zijn er (betaalde) websites over genealogie die een schat aan informatie bevatten±

[www.ancestry.com](http://www.ancestry.com)

[www.lostancestors.eu](http://www.lostancestors.eu)

[www.nrscotland.gov.uk/record-keeping](http://www.nrscotland.gov.uk/record-keeping)

<https://digital.nls.uk/gallery/>

## Stichting Adoptiegraven Nederweert, 2025 St. Adoptiegraven Mierlo

Denk ook aan (Engelse) Facebookgroepen die zich richten op de genealogie van een bepaalde plaats of streek (zie het interview eerder in deze nieuwsbrief).

### Diverse websites

[www.findagrave.com](http://www.findagrave.com)

[www.twgpp.org](http://www.twgpp.org)

[www.forces-war-records.co.uk](http://www.forces-war-records.co.uk)

[www.wartimememories.co.uk](http://www.wartimememories.co.uk)

[www.7tharmoredmemorial.nl](http://www.7tharmoredmemorial.nl)

[www.ww2talk.com](http://www.ww2talk.com)

[www.tracesofwar.nl](http://www.tracesofwar.nl)

[www.undyingmemory.net](http://www.undyingmemory.net)

[www.ancestry.com](http://www.ancestry.com)

<https://www.nationaalarchief.nl/onderzoeken/archief/2.19.316/invnr/%401.?query=2.19.316&search-type=inventory&start=0&searchAfter=1%2C%401.>

- Het archief bevat informatie over de graven en identificatie van met name Duitse militairen maar ook Nederlandse burgers en geallieerde piloten. Het archief bestaat uit gedrukte en getypte formulieren, (exhumatie)rapporten, brieven en doorslagen, registratiekaarten.

[www.oorlogsslachtoffers.nl](http://www.oorlogsslachtoffers.nl)

- Via de zoek functie zijn soms mannen die op ereveld Mierlo liggen te vinden, met foto. Voorbeeld: zoek op de naam Potter.

Mocht u eventueel opmerking en aanvullingen hebben dan horen wij dit graag er zullen vast nog meer tips en tricks zijn om tot een gedegen onderzoek te komen. Helaas komt het ook voor dat er geen resultaat geboekt wordt misschien is dan juist weer interessanter om je meer te verdiepen in de eenheid en de opdracht.

**Reacties en aanvullingen of opmerkingen graag richten aan:**

[info@adoptiegravennederweert.nl](mailto:info@adoptiegravennederweert.nl) tav Jermain Nicholls

en

[info@adoptiegravenmierlo.nl](mailto:info@adoptiegravenmierlo.nl) tav Paul van der Valk

**Versie: 01-06-2025, Mierlo&Nederweert**